








LEGENDA

-  BUDYNEK OBJĘTY OPRACOWANIEM
-  ZAKRES PRAC ZIEMNYCH
-  BUDYNKI SĄSIEDNIE
-  GŁÓWNE WEJŚCIE DO BUDYNKU
-  ILOŚĆ KONDYGNACJI
-  ZAKRES OPRACOWANIA
-  OBSZAR ODDZIAŁYWANIA INWESTYCJI:

- DZ. NR 21/1, AM-11, OBRĘB POŁUDNIE- W zakresie budynku objętego opracowaniem
- DZ. NR 21/3, AM-11, OBRĘB POŁUDNIE- W zakresie wykopów i wykonania izolacji przeciwwilgociowej oraz ocieplenia
- DZ. NR 57, AM-11, OBRĘB POŁUDNIE- W zakresie wykopów i wykonania izolacji przeciwwilgociowej (pas chodnika)



biuro obsługi budownictwa

BIURO OBSŁUGI BUDOWNICTWA
 Mariusz Fabjanowski
 50-323 Wrocław, ul.Kluczborska 13/1
 tel.0506177881 , fax 071 345 92 64
 e-mail: pracownia.bob@gmail.com

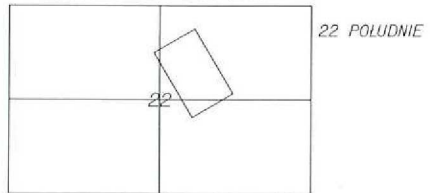
Investor:	Wspólnota Mieszkaniowa, Traugutta 107
Adres:	Ul. Traugutta Romualda 107, 50-419 Wrocław
Obiekt:	Budynek mieszkalny wielorodzinny- kamienica
Adres geodezyjny:	Investycja: Dz. nr 21/1, AM-11, Południe Obsz.oddz.: Dz. nr 21/1, 57, 21/3, AM-11, Południe
Temat projektu:	REMONT ELEWACJI FRONTOWEJ I PODWÓRZOWEJ, BALKONÓW ORAZ KLATKI SCHODOWEJ, WYMIANA POKRYCIA DACHOWEGO ORAZ WYKONANIE IZOLACJI PRZECIWWILGOCIOWEJ BUDYNKU MIESZKALNEGO WIELORODZINNEGO PRZY UL. TRAUGUTTA 107 WE WROCŁAWIU
Temat rysunku:	PROJEKT ZAGOSPODAROWANIA TERENU

	Imię i nazwisko	Data	Nr uprawnień	Podpis
Architektura:	dr inż. arch. Przemysław Nowakowski	08.2017	294/94/UW	
Sprawdził:	mgr inż. arch. Grzegorz Gajewski	08.2017	25/03/DOIA	
Współpraca:	mgr inż. arch. Anna Lenartowicz	08.2017	-	
Konstrukcja:	mgr inż. Grzegorz Kędziński	08.2017	201/DOŚ/09	
Sprawdził:	mgr inż. Mariusz Fabjanowski	08.2017	145/DOŚ/09	
BOB/17/42	1:500	PB	Arch.	PZT-01
Nr projektu	Skala	Stadium	Branża	Nr rysunku

WROCŁAW
 Obręb POŁUDNIE
 6.148.12.09.4.3 6.148.12.09.3.2 6.148.12.09.4.1

MAPA ZASADNICZA DO CELÓW OPINIODAWCZYCH

1. Mapa wektorowa opracowana w technologii numerycznej w środowisku MicroStation na podstawie matrycy mapy zasadniczej, wydrukowana w ZGKiKM we Wrocławiu.
2. Układ współrzędnych "2000".
3. Poziom odniesienia: "Kronstadt 1986".



Przewodniczący Zarządu Geodezji i Kastro we Wrocławiu

Mapa Zasadnicza
 (Nazwa materiału zasobu)
 ZKKiK.T.M.6642. 412. 2016
 (Identyfikator ewidencyjny materiału zasobu)
 20.10.16
STARZY GEODETA
 (Imię, nazwisko i podpis osoby reprezentującej organ)